

**Утверждена**

**Постановлением Администрации Новониколаевского городского**

(наименование документа об утверждении, включая наименования органов государственной власти или поселения)

органов местного самоуправления, принявших решение об утверждении схемы или

подписавших соглашение о перераспределении земельных участков)

от \_\_\_\_\_ № \_\_\_\_\_

**Схема расположения земельного участка или земельных участков на кадастровом плане территории**

Условный номер земельного участка _____		
Площадь земельного участка _____ 2 000 м <sup>2</sup>		
Обозначение характерных точек границ	Координаты, МСК-34 зона 1, м	
	X	Y
1	2	3
н1	735 576,46	1 250 142,90
н2	735 584,31	1 250 183,45
н3	735 537,14	1 250 194,55
н4	735 529,26	1 250 154,02
н1	735 576,46	1 250 142,90





Местоположение объекта: Волгоградская область, Новониколаевский р-н, территория Новониколаевского городского поселения



МСК-34 зона 1

Масштаб 1:1 000

**Условные обозначения:**

- :ЗУ1 - Обозначение образуемого земельного участка
- 34:20:030105 - Обозначение кадастрового квартала
-  - Вновь образованная часть границы, сведения о которой достаточны для определения ее местоположения
-  - Существующая часть границы, имеющиеся в ГКН сведения о которой достаточны для определения ее местоположения
-  - Зона с особыми условиями использования территории
-  - Граница кадастрового квартала