





Графическая часть



Масштаб 1:1000

Условные обозначения:

	Граница прилегающей территории
	Поворотная точка границ прилегающей территории
34:20:030101:2333	Кадастровый номер земельного участка (объекта недвижимости), по отношению к которому устанавливается прилегающая территория
34:20:030101	Кадастровый квартал
	Граница кадастрового квартала
- - - - -	Границы объектов, расположенных на прилегающей территории

Заявитель _____ (подпись) _____ (расшифровка подписи)

М.П.
(для юридических лиц и индивидуальных предпринимателей)