





Графическая часть



Масштаб 1:1000

Условные обозначения:

| | |
|---|---|
|  | Граница прилегающей территории |
|  | Поворотная точка границ прилегающей территории |
| 34:20:030101:2335 | Кадастровый номер земельного участка (объекта недвижимости), по отношению к которому устанавливается прилегающая территория |
| 34:20:030101 | Кадастровый квартал |
|  | Граница кадастрового квартала |
| - - - - - | Границы объектов, расположенных на прилегающей территории |

Заявитель _____ (подпись) _____ (расшифровка подписи)

М.П.
(для юридических лиц и индивидуальных предпринимателей)