





## Графическая часть



**Масштаб 1:1000**

Условные обозначения:

	Граница прилегающей территории
	Поворотная точка границ прилегающей территории
<b>34:20:030101:2339</b>	Кадастровый номер земельного участка (объекта недвижимости), по отношению к которому устанавливается прилегающая территория
<b>34:20:030101</b>	Кадастровый квартал
	Граница кадастрового квартала
- - - - -	Границы объектов, расположенных на прилегающей территории

Заявитель \_\_\_\_\_ (подпись) \_\_\_\_\_ (расшифровка подписи)

М.П.  
(для юридических лиц и индивидуальных предпринимателей)